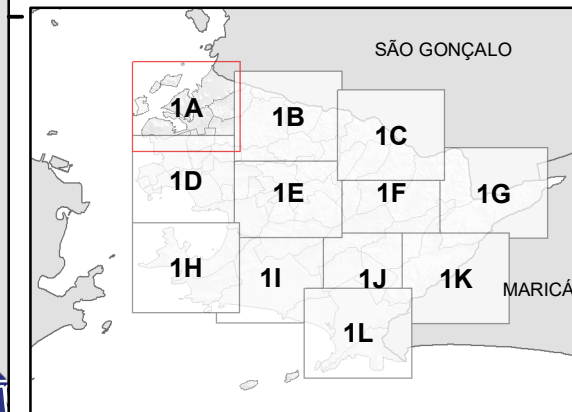






















LEI URBANÍSTICA DE NITERÓI
MAPA 1A - ZONEAMENTO



LEGENDA

Nome da zona

	ZCM		ZEPAC
	ZEU		ZRU
	ZC		ZRM
	ZDE		ZRA
	ZCL		AEIT
	ZUM < 6*		Parque
	ZUM >= 6*		Parque Urbano
	ZC-ZEIS		ZDS
	ZEIS		ZCA
	ZEPAC - APAP		ZPA

NOTA:
1- Fica criada a segunda Zona de Desenvolvimento Econômico (ZDE) na Ilha de Santa Cruz, com capacidade de utilização de vinte por cento da área remanescente.



Referências Cartográficas

Sistema de Coordenadas: UTM Fuso 23K
Sistema Geodésico: SIRGAS 2000
Datum Vertical: Marégrafo de Imituba

Escala: 1:15.000

Abril de 2024

